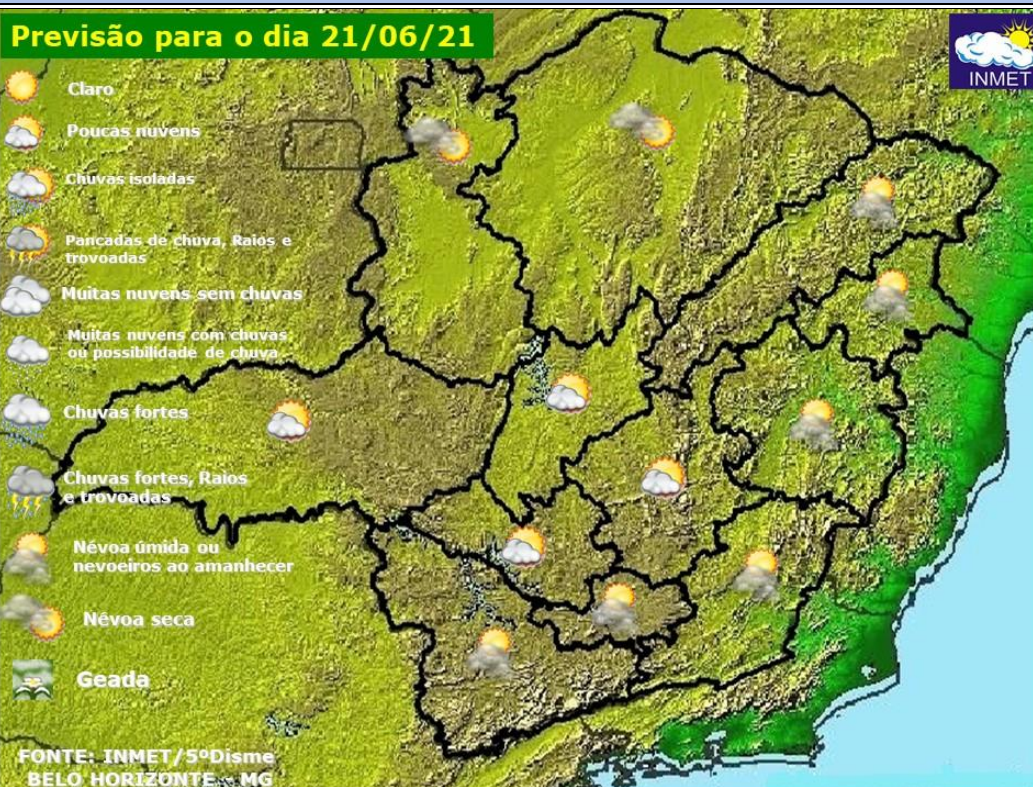


Boletim do Tempo



Nesta segunda feira, início do inverno, Minas Gerais terá variação de nebulosidade e temperaturas estáveis. As temperaturas amenas e a disponibilidade de umidade fazem com que o dia amanheça com nevoeiro na faixa leste e sul do estado. Na maioria das regiões mineiras, exceto no Sul, as temperaturas mínimas esboçam ligeira elevação e as máximas permanecem estáveis.

Obs.: A previsão no site do INMET é resultado direto de modelo numérico de previsão do tempo, portanto pode haver pequenas divergências nas temperaturas previstas divulgadas neste arquivo com os valores do site.

AVISOS METEOROLÓGICOS











SEM AVISO

- Maiores informações acessar o endereço: <http://portal.inmet.gov.br>

PREVISÃO DO TEMPO PARA O ESTADO DE MINAS GERAIS

Tempo em Minas Gerais	Temperatura		Ventos	
	Min.	Max	Direção	Intensidade
Céu parcialmente nublado com nevoeiro ou névoa úmida no Jequitinhonha, Mucuri, Rio Doce e Zona da Mata. Demais regiões, céu claro a parcialmente nublado. Névoa úmida ao amanhecer no Sul/Sudoeste e Campo das Vertentes. Névoa seca no Noroeste e Norte.	6/8 Ligeiro Declínio	31/33 Estável	Leste Sudeste Sudoeste	Fraco/ Moderado

PREVISÃO DO TEMPO PARA AS MESORREGIÕES DE MINAS GERAIS

Região	Tempo	Temperatura		Vento	
 Metropolitana	Céu claro a parcialmente nublado.	11/13 Ligeira Elevação	27/29 Estável	Leste Oeste	Fraco/ Moderado
 Noroeste	Céu claro a parcialmente nublado com névoa seca.	14/16 Estável	28/30 Estável	Leste Sudeste	Fraco/ Moderado
 Norte	Céu claro a parcialmente nublado com névoa seca.	10/12 Estável	31/33 Estável	Nordeste Sudeste	Fraco/ Moderado
 Jequitinhonha	Céu parcialmente nublado com nevoeiro ou névoa úmida ao amanhecer.	12/14 Estável	29/31 Estável	Norte Sudeste	Fraco/ Moderado
 Rio Doce e Mucuri	Céu parcialmente nublado com nevoeiro ou névoa úmida ao amanhecer.	13/15 Estável	29/31 Ligeira Elevação	Noroeste Sudeste	Fraco/ Moderado
 Zona da Mata	Céu parcialmente nublado com nevoeiro ou névoa úmida ao amanhecer.	12/14 Estável	27/29 Estável	Sudeste Sudoeste	Fraco/ Moderado
 Sul / Sudoeste/ C. das Vertentes	Céu claro a parcialmente nublado com névoa úmida ao amanhecer.	6/8 Em Declínio	27/29 Estável	Sudeste Sudoeste	Fraco/ Moderado
 Oeste	Céu claro a parcialmente nublado.	10/12 Estável	27/29 Estável	Sudeste Sudoeste	Fraco/ Moderado
 Triângulo/ Alto Paranaíba	Céu claro a parcialmente nublado.	11/13 Estável	29/31 Estável	Leste Sudoeste	Fraco/ Moderado
 Central Mineira	Céu claro a parcialmente nublado.	14/16 Ligeira Elevação	27/29 Estável	Sudeste Sudoeste	Fraco/ Moderado

Localidades	Tempo	Temperaturas Previstas 21/06		Temperaturas Ocorridas 20/06	
		Mín	Máx	Mín	Máx
Belo Horizonte (Pampulha)	Céu claro a parcialmente nublado.	14/16	26/28	12,8	26,9
Belo Horizonte (Santo Agostinho)	Céu claro a parcialmente nublado.	15/16	25/27	13,1	26,6
Belo Horizonte (Cercadinho)	Céu claro a parcialmente nublado.	14/16	23/25	12,2	24,0
Divinópolis	Céu claro a parcialmente nublado.	11/13	26/28	10,8	26,8
Três Marias	Céu claro a parcialmente nublado.	16/18	25/27	15,8	26,4
Almenara	Céu parcialmente nublado com nevoeiro ou névoa úmida ao amanhecer.	17/19	26/28	18,9	25,6
Diamantina	Céu parcialmente nublado com nevoeiro ou névoa úmida ao amanhecer.	12/14	21/23	11,7	21,3
Unai	Céu claro a parcialmente nublado com névoa seca.	15/17	28/30	14,1	29,9
São Romão	Céu claro a parcialmente nublado com névoa seca.	13/15	30/32	12,1	31,4
Montes Claros	Céu claro a parcialmente nublado com névoa seca.	14/16	29/31	13,6	29,1
Uberlândia	Céu claro a parcialmente nublado.	16/18	27/29	17,9	27,9
Viçosa	Céu parcialmente nublado a claro com névoa úmida.	14/16	22/24	13,6	23,3
Juiz de Fora	Céu parcialmente nublado com nevoeiro ou névoa úmida ao amanhecer.	12/14	22/24	13,0	23,0
São João Del Rei	Céu claro a parcialmente nublado com névoa úmida ao amanhecer.	11/13	23/25	10,8	24,2
Barbacena	Céu parcialmente nublado com névoa úmida ao amanhecer.	10/12	21/23	11,8	22,9
Varginha	Céu parcialmente nublado com névoa úmida ao amanhecer.	13/15	23/25	13,3	24,2
Monte Verde	Céu parcialmente nublado com névoa úmida ao amanhecer.	6/8	16/18	11,3	16,5

s/d – sem dados

CONDIÇÕES METEOROLÓGICAS REGISTRADAS NA CAPITAL E INTERIOR

	Temperatura mínima (°C)		Temperatura Máxima (°C)		Umidade Relativa 15:00 (%)	
Capital	12,2	Cercadinho	26,9	Pampulha	36	Santo Agostinho
Interior	8,7	Sete Lagoas	33,1	Montalvânia	23	Montalvânia



INSTITUTO NACIONAL DE METEOROLOGIA – INMET
5º DISME – BELO HORIZONTE

PREVISÃO DO TEMPO PARA 48,72 e 96 HORAS

Previsão para o dia: 22/06

Minas Gerais: Céu parcialmente nublado a nublado com possibilidade de chuvisco ou chuva fraca no Sul/Sudoeste, Campo das Vertentes e Zona da Mata. Céu parcialmente nublado no Jequitinhonha, Mucuri, Rio Doce e Metropolitana. Demais regiões, céu claro a parcialmente. Névoa seca no Norte, Noroeste e Central Mineira. **Temperatura: Estável. Máxima: 32°C / Lig. Elevação. Mínima: 8 °C.**

Belo Horizonte: Céu parcialmente nublado. **Temperatura: Estável. Máxima: 27°C / Estável. Mínima: 14 °C.**

Previsão para o dia: 23/06

Minas Gerais: Céu nublado a parcialmente nublado com chuvisco ou chuva fraca no Jequitinhonha, Mucuri, Rio Doce e Zona da Mata. Céu parcialmente nublado com névoa úmida na Metropolitana, Campo das Vertentes e Sul/Sudoeste. Demais regiões, céu claro a parcialmente nublado. **Temperatura: Estável. Máxima: 32°C / Lig. Declínio. Mínima: 6 °C.**

Belo Horizonte: Céu parcialmente nublado com névoa úmida ao amanhecer. **Temperatura: Ligeiro Declínio. Máxima: 25°C / Estável. Mínima: 13 °C.**

Previsão para o dia: 24/06

Minas Gerais: Céu parcialmente nublado com nevoeiro ou névoa úmida no Jequitinhonha, Mucuri, Rio Doce e Zona da Mata. Demais regiões, céu claro a parcialmente nublado. Névoa seca no Norte. **Temperatura: Estável. Máxima: 31°C / Estável. Mínima: 6 °C.**

Belo Horizonte: Céu claro a parcialmente nublado. **Temperatura: Estável. Máxima: 24°C / Lig. Declínio. Mínima: 11 °C.**

OBSERVAÇÃO:

Até a presente data, a menor temperatura de 2021, em Minas Gerais, foi -0,3°C registrada no dia 25/05/2021 registrada em Monte Verde no sul do estado. Na capital, a menor temperatura até o momento foi 10,0°C registrada no dia 14/06 na estação automática do Cercadinho.

Considerando as outras estações existentes na capital, a menor temperatura até o momento foi:

Estação automática da Pampulha: 11,0°C no dia 14/06/2021.

Estação convencional do Santo Agostinho: 12,6°C no dia 15/06/2021.

INFORMATIVO METEOROLÓGICO:

CARACTERÍSTICAS DO INVERNO EM MINAS GERAIS:

Na próxima segunda feira, 21 de junho de 2021 às 00h32, ocorre o solstício de inverno no hemisfério sul e de verão no hemisfério norte. O hemisfério sul, portanto, recebe menor incidência de radiação solar que o hemisfério norte. Por isto, nesta data, o dia apresenta menor duração em horas que a noite, sendo o menor dia e a noite mais longa do ano no Hemisfério Sul.

O inverno corresponde auge da estação seca e, portanto, o período mais seco do ano em Minas Gerais. As poucas e raras chuvas praticamente se restringem a faixa leste, ocorrem em forma de chuvisco ou chuva com fraca intensidade, decorrentes do transporte de umidade de origem oceânica. Chuvas fracas no sul de Minas também podem ocorrer, durante o avanço de um sistema frontal. A partir de julho, tardes com índices críticos

de umidade (inferiores a 30%) se tornam recorrentes em quase todas as regiões mineiras. O predomínio de céu claro, nesta época do ano, favorece para ocorrência de grande amplitude térmica, ou seja, tardes quentes e noites e madrugadas frias. A sequência de dias secos favorece a propagação de incêndios e queimadas e também a piora na qualidade do ar. Na faixa leste torna-se recorrente a formação de nevoeiros ao amanhecer, devido à combinação entre temperaturas amenas e disponibilidade de umidade. No decorrer do trimestre, as massas de ar frio costumam chegar na Região Sudeste com intensidade suficiente para provocar episódios frios, que corresponde à queda brusca das temperaturas de um dia para outro, permanecendo temperaturas amenas por dias consecutivos. Durante os episódios frios, há potencialização para formação de geadas no sul e de nevoeiros na faixa leste e na área central do estado.

Dados Climatológicos - BELO HORIZONTE/MG

Valores históricos mensais de Chuvas (média de 1981-2010)

JUL	AGO	SET
7,9 mm	14,8 mm	55,5 mm
Recorde de Chuvas em 24 horas		
JUL	AGO	SET
13/07/73	26/08/84	30/09/1988
27,1 mm	41,6 mm	68,0 mm

Valores históricos de Temperatura Mínima (média de 1981-2010)

JUL	AGO	SET
14,7°C	15,7°C	17,1°C
Recorde de Temperatura Mínima em 24 horas		
JUL	AGO	SET
07/07/75	16/08/78	08/09/1979
5,4°C	7,2°C	9,2°C

Valores históricos de Temperatura Máxima (média de 1981-2010)

JUL	AGO	SET
24,7°C	26,1°C	27,4°C
Recordes de Temperatura Máxima		
JUL	AGO	SET
21/07/90	31/08/63	25/09/2015
30,4°C	33,8°C	36,6°C

Obs.: Valores da estação convencional, que possui longa série histórica, localizada no bairro Santo Agostinho.